

**NOTAS:**  
 1 - MEDIDAS EM METRO, EXCETO ONDE INDICADAS.  
 2 - PARA PERFIL VER DES. TP3-021 E 022.

**ABREVIACOES:**  
 LB - LINHA BASE  
 LP - LINHA DE PERFIL  
 PI - PONTO DE INTERSECCAO  
 PC - PONTO DE CURVA  
 PT - PONTO DE TANGENCIA  
 AZ - AZIMUTE  
 NF - NARIZ FISICO  
 P - PONTO  
 AC - ANGULO CENTRAL  
 D - DESENVOLVIMENTO  
 T - TANGENTE  
 R - RAIOS

**ARTICULACAO:**

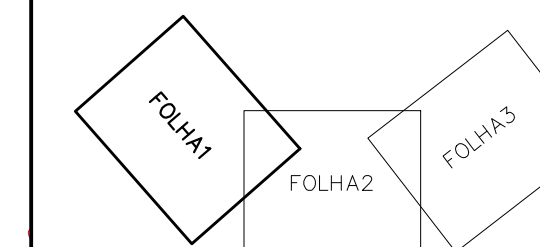
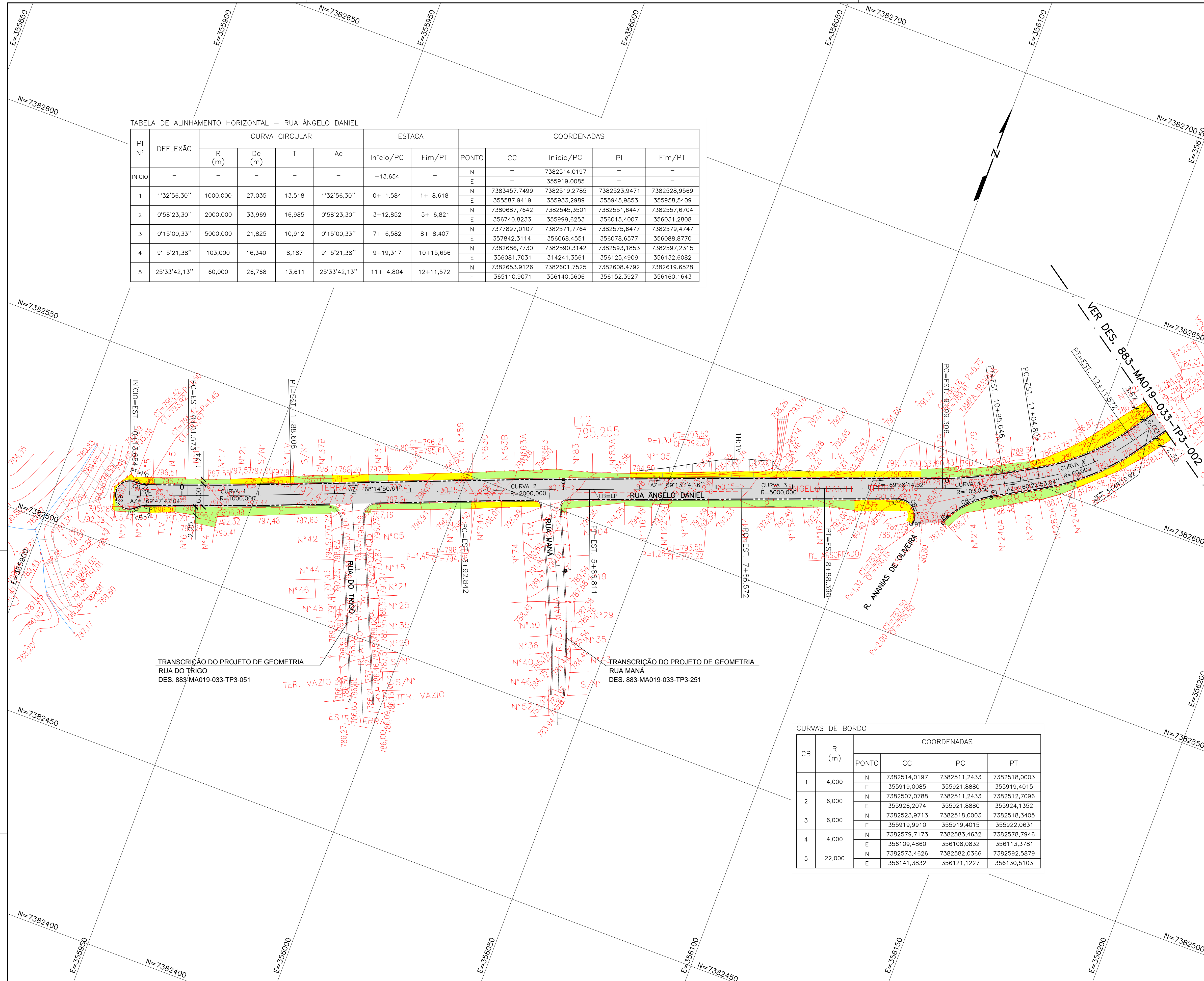


TABELA DE ALINHAMENTO HORIZONTAL - RUA ANGELO DANIEL

PI N°	DEFLEXÃO	CURVA CIRCULAR				ESTACA		COORDENADAS				
		R (m)	De (m)	T	Ac	Início/PC	Fim/PT	PONTO	CC	Início/PC	PI	Fim/PT
INICIO	-	-	-	-	-	-13,654	-	N	-	7382514,0197	-	-
1	1°32'56,30"	1000,000	27,035	13,518	1°32'56,30"	0+ 1,584	1+ 8,618	N	7383457,7499	7382519,2785	7382523,9471	7382528,9569
2	0°58'23,30"	2000,000	33,969	16,985	0°58'23,30"	3+12,852	5+ 6,821	E	355587,9419	355933,2989	355945,9853	355958,5409
3	0°15'00,33"	5000,000	21,825	10,912	0°15'00,33"	7+ 6,582	8+ 8,407	N	7377897,0107	7382571,7764	7382575,6477	7382579,4747
4	9° 5'21,38"	103,000	16,340	8,187	9° 5'21,38"	9+19,317	10+15,656	E	357842,3114	356068,4551	356078,6577	356088,8770
5	25°33'42,13"	60,000	26,768	13,611	25°33'42,13"	11+ 4,804	12+11,572	N	7382686,7730	7382590,3142	7382593,1853	7382597,2315
								E	356081,7031	314241,3561	356125,4909	356132,6082
								N	7382653,9126	7382601,7525	7382608,4792	7382619,6528
								E	365110,9071	356140,5606	356152,3927	356160,1643



TRANSICAO DO PROJETO DE GEOMETRIA  
 RUA DO TRIGO  
 DES. 883-MA019-033-TP3-051

TRANSICAO DO PROJETO DE GEOMETRIA  
 RUA MANA  
 DES. 883-MA019-033-TP3-251

CURVAS DE BORDO

CB	R (m)	COORDENADAS			
		PONTO	CC	PC	PT
1	4,000	N	7382514,0197	7382511,2433	7382518,0003
		E	355919,0085	355921,8880	355919,4015
2	6,000	N	7382507,0788	7382511,2433	7382512,7096
		E	355926,2074	355921,8880	355924,1352
3	6,000	N	7382523,9713	7382518,0003	7382518,3405
		E	355919,9910	355919,4015	355922,0631
4	4,000	N	7382579,7173	7382583,4632	7382578,7946
		E	356109,4860	356108,0832	356113,3781
5	22,000	N	7382573,4626	7382582,0366	7382592,5879
		E	356141,3832	356121,1227	356130,5103

**LEGENDA:**


- ATERRO
- CORTE

**PAVIMENTO**

- REVESTIMENTO COM BLOCOS INTERTRAVADOS DE CONCRETO
- GUIA E SARJETA A REFAZER
- GUIA E SARJETA NOVA
- GUIA E SARJETA EXISTENTE

**PASSEIO**

- MANTER
- NOVO
- REFAZER



**PREFEITURA DO MUNICIPIO DE MAUA**  
 SECRETARIA DE OBRAS

OBJETO	PROJETO EXECUTIVO DE GEOMETRIA	ESCALA	1:500
	RUA ANGELO DANIEL	REVISAO	D
	GEOMETRICO - TRACADO EM PLANTA	DES.Nº	TP3-001
PROJETO	ROSANA CANDIDA DE OLIVEIRA	ART	28027230171652555
RESPONSÁVEL TÉCNICO	RAFAEL DEVIDES BENTO	CREA/CAU	5070407944
ASSINATURA		APROVADO POR:	
DATA	08/03/18	DATA	JUNHO/19

REVISAO Nº	DATA	NATUREZA DA REVISAO	EXECUCAO	VERIFICACAO	APROVACAO	DOCUMENTO DE REFERENCIA	DATA	FIRMA	Nº DO DESENHO
D	28/09/18	INDICACAO DE GUIA E SARJETA EXISTENTE	WAGNER						
C	18/09/18	GERAL	ANDERSON						
B	09/08/18	GERAL	MANOEL						
A	08/03/18	DETALHES	MANOEL						

883-MA019-033-TP3-001-D-BIND