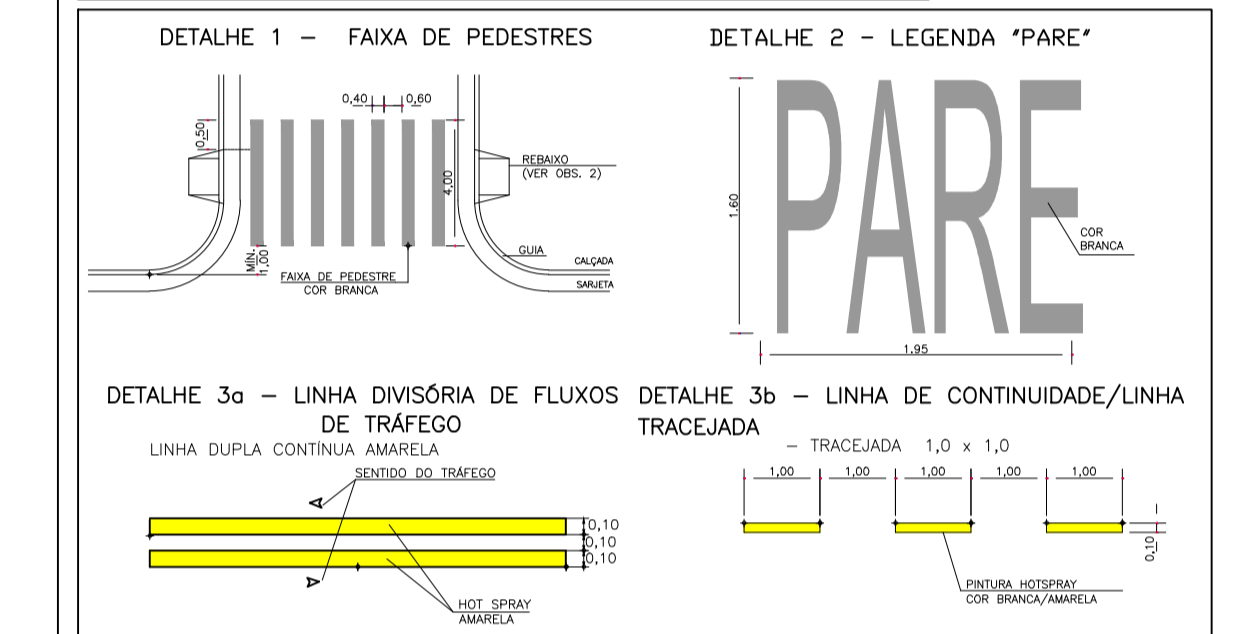
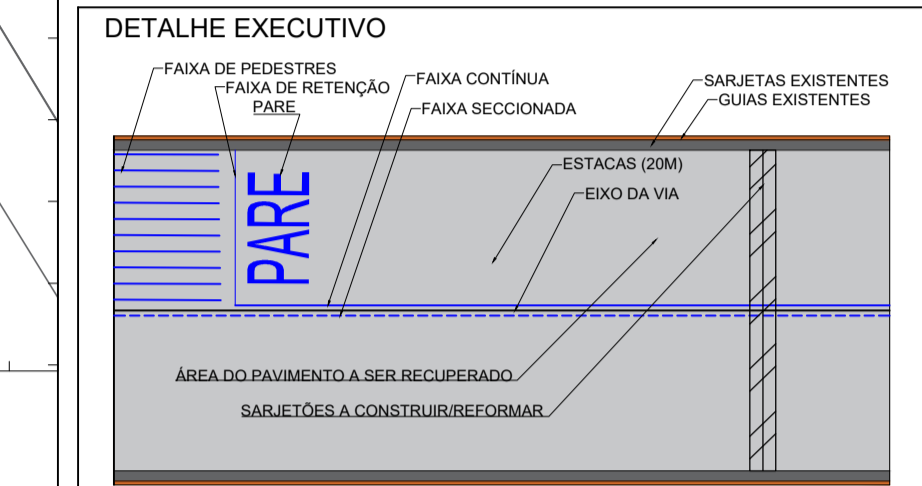


PROJETO	NOME DA VIA	BARRIO	Estacas (20m)	Extensão (m)	Largura da via (m)	Área freagem e recape (m²)	Sarjetões (m²)	guias à reserfer 40% do total existente (metro linear)	sarjetas à reserfer 40% do total (metro linear)	Sinalização horizontal (m²)
DE-PAV-018-02 DE-PAV-018-02	Rua Andira	Jardim Panonavi	0+25+17,87	927,87	6,2 x 7,0	3869,96	90,00	478,10	478,10	395,00

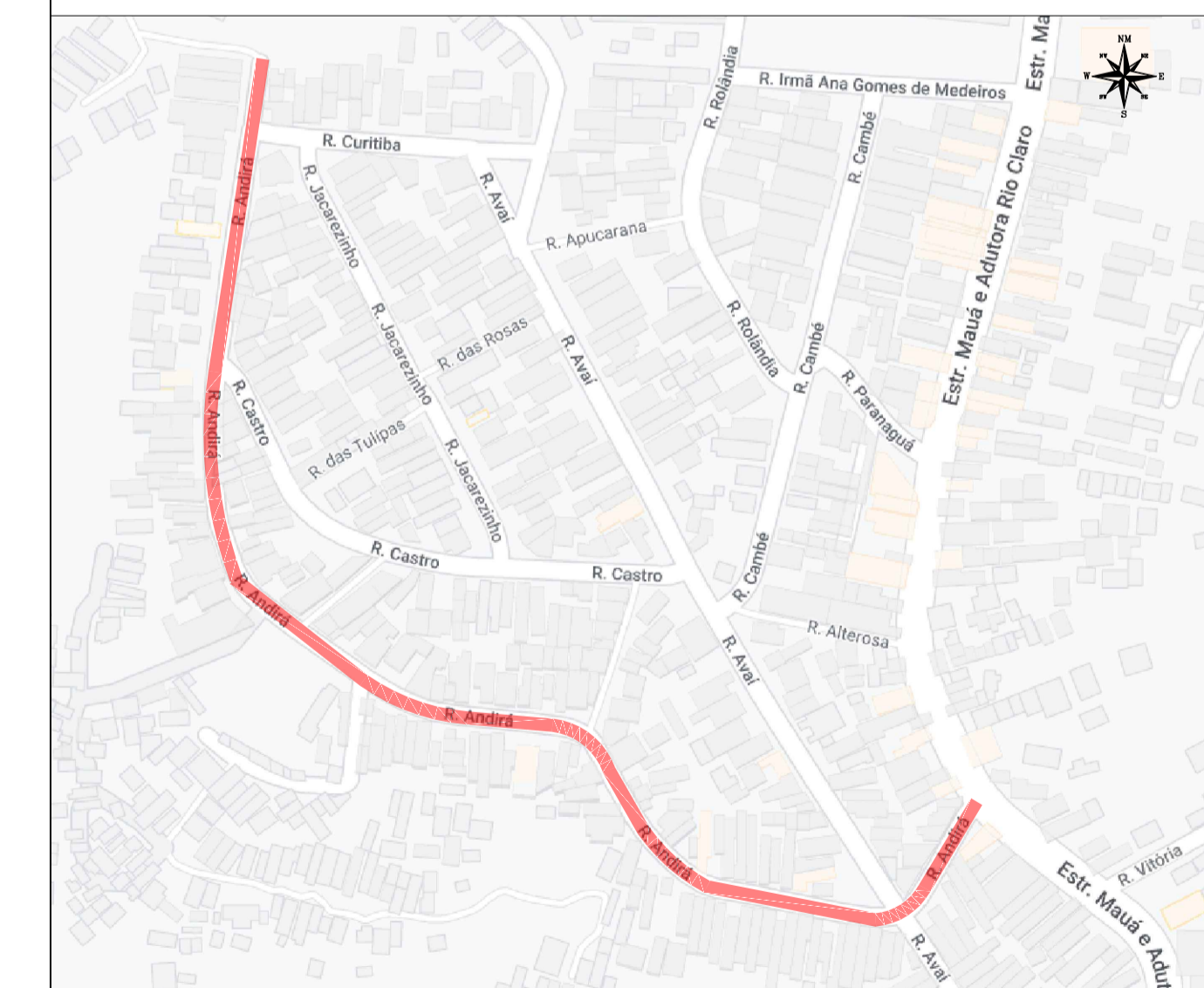
LEGENDA:

- EIXO DA VIA A SER RECUPERADA
- ÁREA DE REFORMA DO PAVIMENTO
- GUIAS EXISTENTES
- SARJETAS EXISTENTES
- ▨ SARJETÃO A RECUPERAR/CONSTRUIR



NOTAS:

- 1 - DIMENSÕES E COTAS EM METRO, EXCETO INDICAÇÃO CONTRÁRIA.
- 2 - O PROJETO PREVÊ A RECONSTRUÇÃO DA PAVIMENTAÇÃO DA VIA NO TRECHO INDICADO.
- 3 - AS GUIAS, SARJETAS E SARJETÕES FALTANTES E/OU DANIFICADAS DEVERÃO SER INSTALADAS.
- 4 - AS CALÇADAS QUE SOFREREM DANOS EM DECORRÊNCIA DAS OBRAS DEVERÃO SER REFORMADAS E/OU ADEQUADAS.
- 5 - DEVERÃO SER REFORMADOS OS LEITOS ONDE HOUVER PANEIS E/OU ABERTURAS NO PAVIMENTO EXISTENTE.
- 6 - A EMPRESA CONTRATADA RESPONSÁVEL PELA OBRA DEVERÁ VERIFICAR PREVIAMENTE AS INTERFERÊNCIAS, CONSTANDO OU NÃO NOS DESENHOS DOS PROJETOS.
- 7 - SERÁ MANTIDA A CONFIGURAÇÃO DA DRENAGEM EXISTENTE, INTERFERÊNCIAS, CONSTANDO OU NÃO NOS DESENHOS DOS PROJETOS.



PLANTA DE LOCALIZAÇÃO SEM ESCALA.

REVISÃO Nº	DATA	NATUREZA DA REVISÃO	EXECUÇÃO	VERIFICAÇÃO	APROVAÇÃO	DOCUMENTO DE REFERENCIA	DATA	FIRMA	Nº DO DESENHO
A	JULHO/2022	EMISSÃO INICIAL							



PREFEITURA DO MUNICÍPIO DE MAUÁ
SECRETARIA DE OBRAS

DESENHO Nº: DE-PAV-018-02	ESCALA 1:250
PROJETO	
DESENHO	
VERIFICAÇÃO	
APROVAÇÃO	
ASSINATURA	
ART-Nº	

OBJETO PROJETOS DE RECUPERAÇÃO DE PAVIMENTAÇÃO DE VIAS URBANAS DO MUNICÍPIO DE MAUÁ	OPERAÇÃO TRABALHO
PROJETO EXECUTIVO DE PAVIMENTAÇÃO - RUA ANDIRA	DES. Nº 028
ASSINATURA:	APROVADO POR:
DATA 07/2022	REVISÃO A