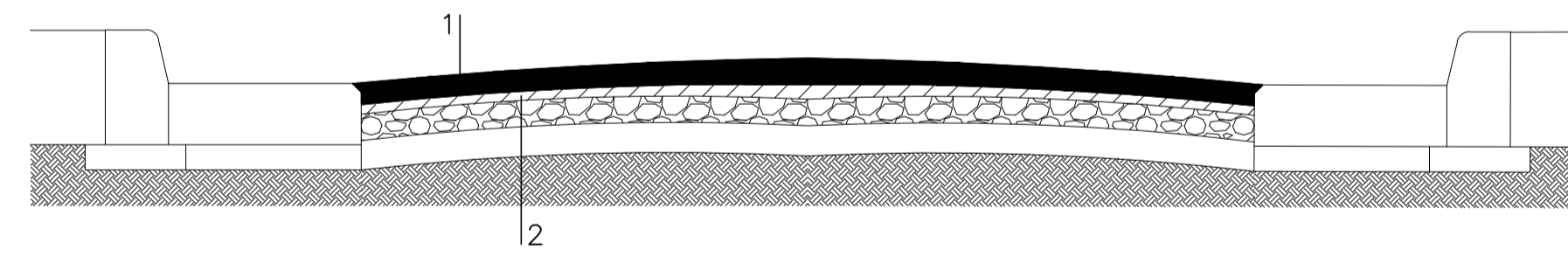
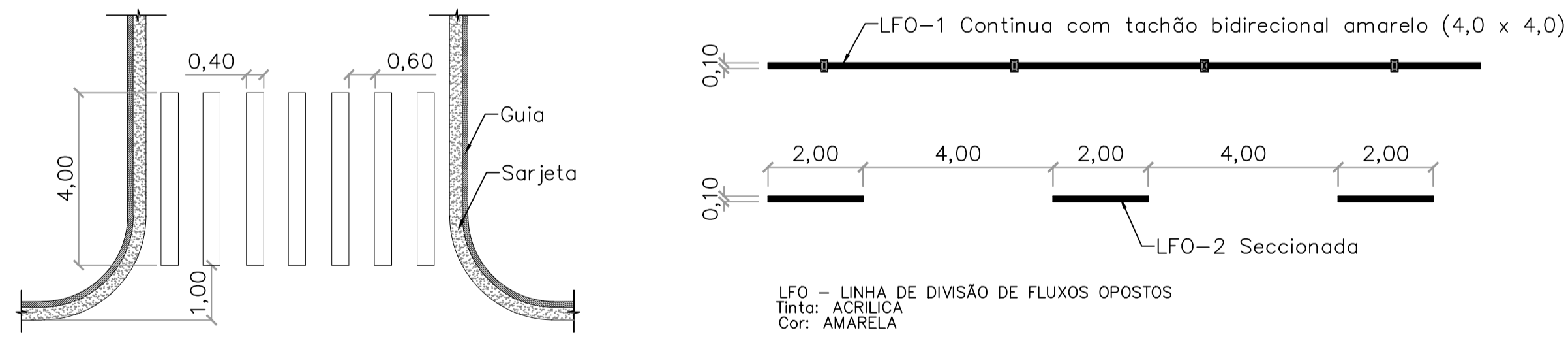


**LEGENDA**

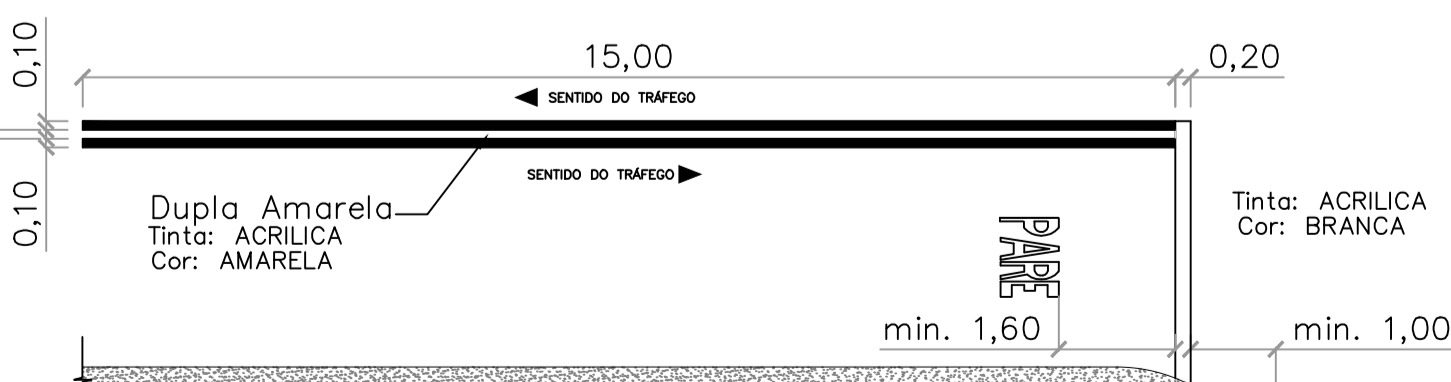
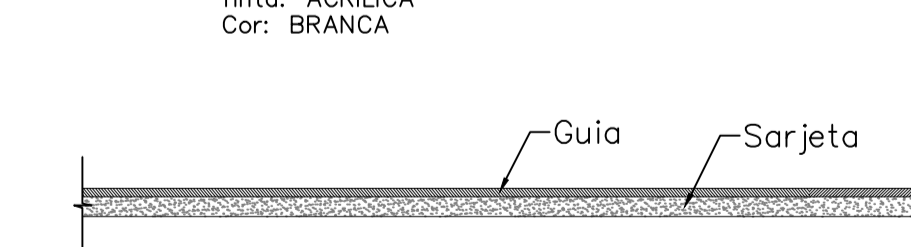
- VIAS PAVIMENTADAS
- VIAS A SEREM RECAPEADAS
- GUIAS, SARJETA E SARJETÃO

**SEÇÃO TÍPICA**  
sem escala

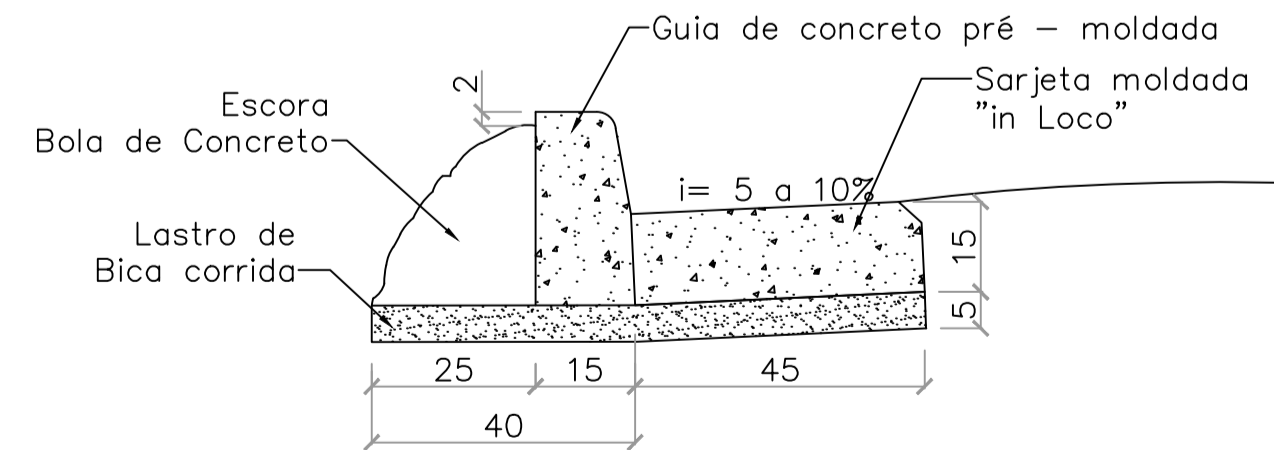
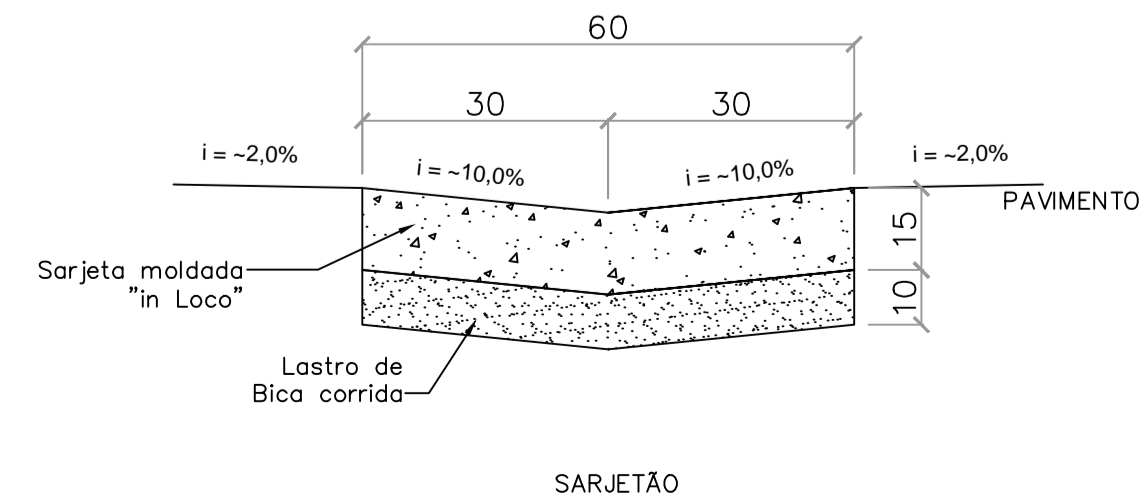



Rua Martino Basso - Compr.= 636,86m Largura media= 8,42m Area= 5.362,36m<sup>2</sup>  
 Rua Quintino Bocaiuva - Compr.= 562,80m Largura media= 7,08m Area= 3.984,62m<sup>2</sup>  
 Rua Manoel Bandeira - Compr.= 234,80m Largura media= 6,70m Area= 1.573,16m<sup>2</sup>  
 Rua Adelino de Miranda D'Aviz - Compr.= 377,38m Largura media= 6,33m Area= 2.388,82m<sup>2</sup>  
 Rua Pe. José de Anchieta - Compr.= 164,26m Largura media= 5,43m Area= 891,93m<sup>2</sup>  
 Rua Alexandre Herculano - Compr.= 131,20m Largura media= 6,92m Area= 907,90m<sup>2</sup>

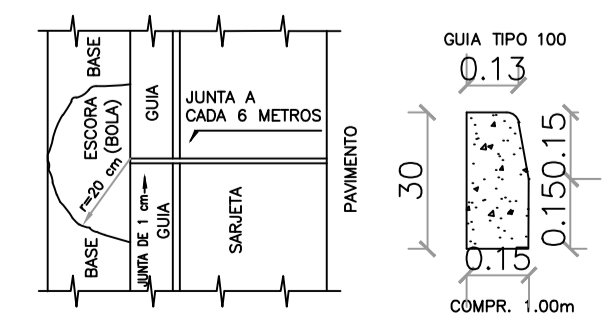
**DETALHE DE FAIXA DE PEDESTRE ZEBRADA**  
Tinta: ACRILICA  
Cor: BRANCA



**DETALHE DE PARADA OBRIGATORIA**  
Tinta: ACRILICA



GUIA E SARJETA



<b>PREFEITURA MUNICIPAL DE MAUÁ</b> - Secretaria de Obras - DIVISÃO TÉCNICA DE PROJETOS E FISCALIZAÇÃO DE OBRAS		PRANCHA	001/002
		ESCALA	INDICADA
PROJETO	Recapetamento asfáltico e recuperação guias, sarjetas e sarjetões	REVISÃO	01
LOCAL	Rua Martino Basso, Rua Quintino Bocaiuva, Rua Manoel Bandeira, Rua Adelino Miranda D'Aviz, Rua Padre Jose de Anchieta e Rua Alexandre Herculano	DATA	16/11/2015
RESPONSÁVEL TÉCNICO	SERGIO_DE_SOUZA_LOPES	ART. Nº	92221220150359331
ASS.		FASE DO PROJETO	PROJETO_BÁSICO
		APROVADO POR:	
		APROVADO EM:	